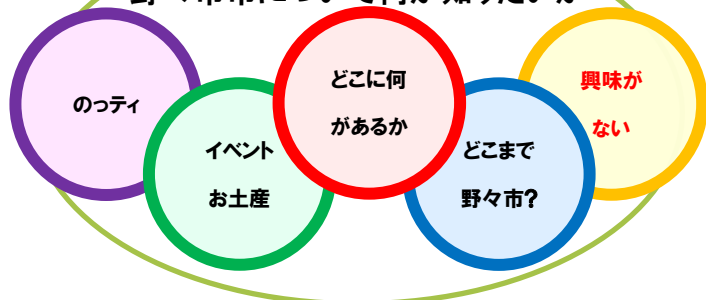


学生向け野々市市パンフレットの作成

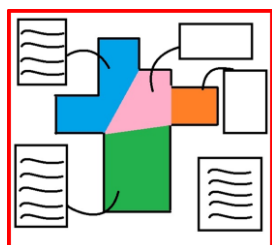
野々市市について何が知りたいか



現在の野々市市のパンフレットは・・・

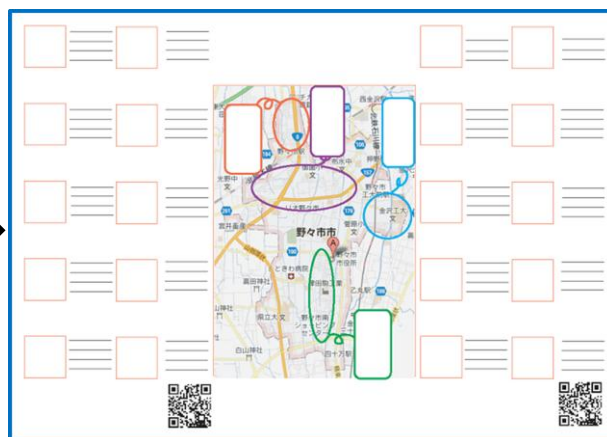
- ・名所、名産、イベントをメインに紹介している
- ・野々市市全体の様子がわからない
- ・写真が多く情報量が少ない
- ・地図が小さい上に見づらい
- ・のっティの説明が不十分に感じる

学生主観の野々市市全体を紹介するパンフレットをつくる！

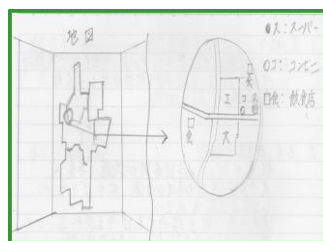


地図のアイデア

- ・パンフレットに載せる地図は大きくする
- ・地区ごとに分けて地域の特徴を紹介する
- ・店舗、病院、交番、市役所、フォルテ等を目立たせる
- ・基盤の目のように地図を区分けする(例:A1、D5)
- ・主要部分は別の地図で拡大表示する



- ・明るい色をつかう
- ・表紙に写真を多く載せる
- ・地図と周りに載せる説明を関連付ける
- ・名所、名産のスペースを減らす



野々市 PR

- ・名産品の情報
- ・イベントの情報
- ・名所・施設の情報
- ・のっティ(バス)

学生のコメント

- ・店、施設の雰囲気
- ・生活に役立つ情報
- ・オススメ

コメント

結果

- ・地図を有効利用できるようにした
- ・学生向けの情報を増やした
- ・野々市市全体を紹介するようにした
- ・パンフレットを見やすくした
- ・ウェブページと連携して情報量を増やした

金沢工業大学
2012年度 プロジェクトデザインⅡ
プロジェクトテーマ名: 学生向け野々市市
パンフレットの作成
チーム番号 : IC403-2
チーム名 : ROUTE_8
チームメンバー名 : 向貴臣 片桐和紀
北村和也 齋藤学
清水鑑平 山口俊
担当教員名 : 岩田節雄 先生